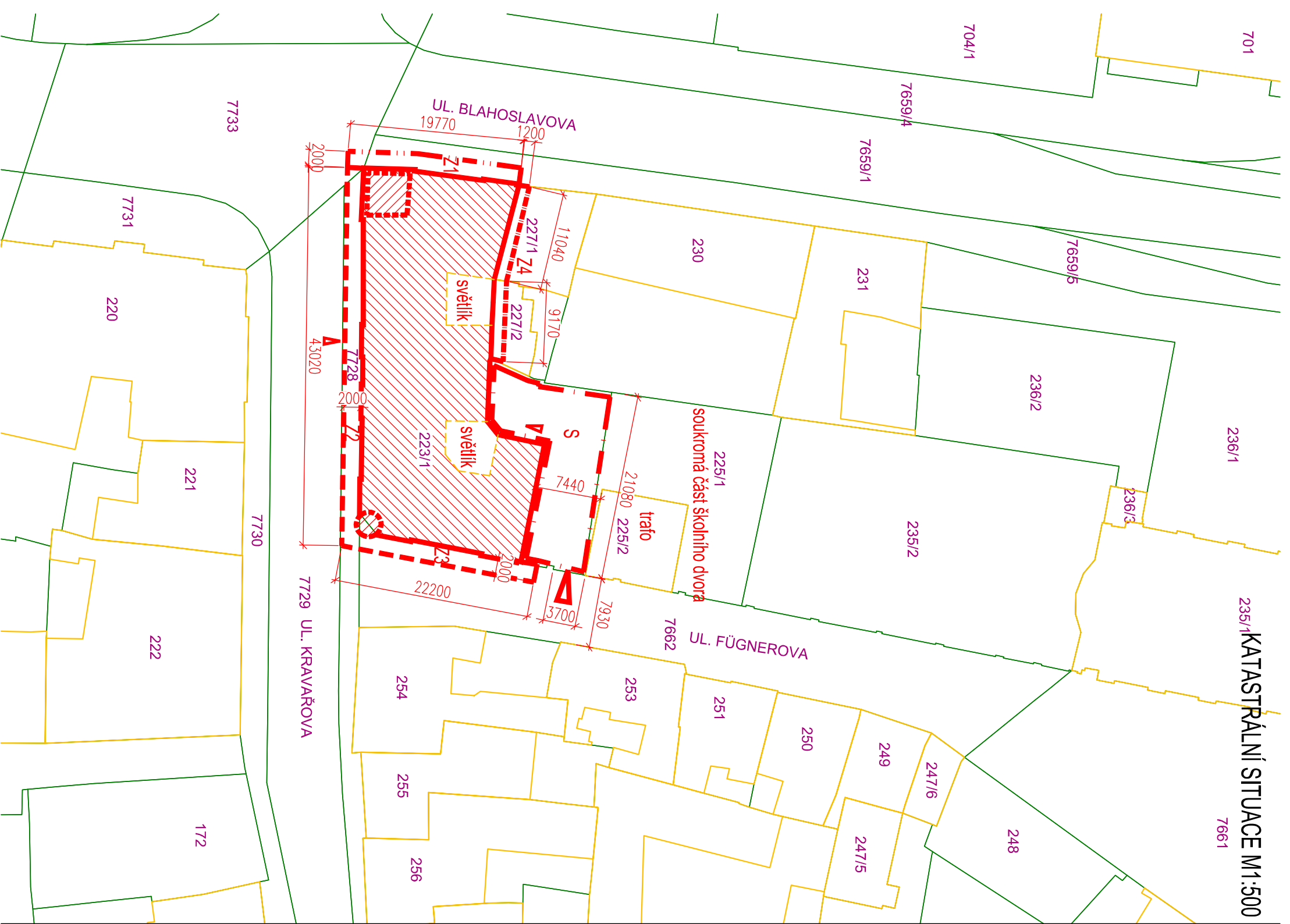


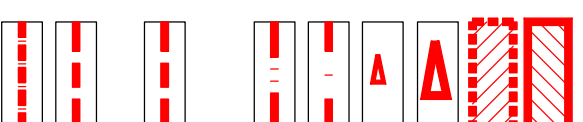
235/1 KATASTRÁLNÍ SITUACE M1:500



ORIENTAČNÍ SITUACE M1:3500



LEGENDA ZAŘÍZENÍ STAVENIŠTĚ:



VMEZENÍ OPRAVOVANÉ ČÁSTI OBJEKTU V ČÁSTI SO 01 - OPRAVA SEDLOVÝCH A PULTOVÝCH STŘECH
VMEZENÍ OPRAVOVANÉ ČÁSTI OBJEKTU V ČÁSTI SO 02 - OPRAVA VĚŽÍ

PŘÍJEZD / VÝJEZD NA STAVENIŠTĚ

VSTUPY DO OBJEKTU - chráněný koridor staveništem pod lešením


HRANICE STAVENIŠTĚ S - oplocení školní dvůr

HRANICE DOČASNÉHO ZÁBORU Z1 - veřejné prostranství chodníku podél západní fasády
chráněný koridor chodníku pod lešením pore pohyb třetích osob

HRANICE DOČASNÉHO ZÁBORU Z2 - veřejné prostranství chodníku podél jižní fasády

HRANICE DOČASNÉHO ZÁBORU Z3 - veřejné prostranství podél východní fasády

HRANICE DOČASNÉHO ZÁBORU Z4 - střechy a terasy sousedních objektů podél severní fasády

ZEMĚ : ČR	AKCE : ZUŠ V.L. AMBROSE PROSTĚJOV OPRAVA STŘECHY	 ARCHITEKTONICKÁ A PROJEKČNÍ KANCELÁŘ RIGOLD A PROSTĚJOV 796 01 PROSTĚJOV Tel.: 582 344 477 Fax: 582 344 446 www.cadprojektplus.cz IČ: 25587293, DIČ: CZ25587293
KRAJ : OLOMOUCKÝ		
POVĚŘ.OBEC: PROSTĚJOV	K.Ú. PROSTĚJOV, P.Č. 223/1	
MÍSTO : PROSTĚJOV		
INVESTOR : STATUTÁRNÍ MĚSTO PROSTĚJOV, NÁM. T.G. MASARYKA 130/14, 79601 PROSTĚJOV	OBSAH : C - SITUAČNÍ VÝKRESY ORIEAČNÍ SITUACE KATASTRÁLNÍ SITUACE	
HLA.VNĚ.PROL. : ING.ARCH.LLANGER :		ARCH.ČÍSLO : 1352-2
ARCHITEKT : ING.ARCH.ZBERAN :		STUPEŇ : DPS
VYPRACOVAL : ING.ARCH.ZBERAN		MĚŘÍTKO : ČÍSLO VÝKRESU : 1:3500/500 C.1-C.2
KRESLIL : ING.ARCH.ZBERAN :		VÝTISK.Č.