Park u Pivovarského rybníčku v Prostějově

Cestní sítě a vstupy

Funkční zóny

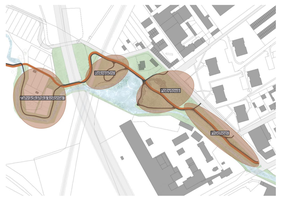

Volnočasový prvek pod mostem

Aktivní prostor pod mostem využívá stávající konstrukci pro lezení. Horolezecká stěna na zdi a pilířích umožňuje návštěvníkům sportovat rozšířený prostor prod tělesem dálnice poskytuje umělcům tvorbu

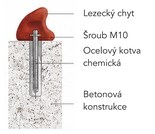

Návrh navazuje na historickou stopu pivovaru a vodního systému řeky Hloučely.

Území bývalého pivovarského rybníčku je proměněno v krajinný park podporující biodiverzitu, rekreaci a každodenní pohyb městem.

Projekt pracuje s přirozeným charakterem vodního toku, rozšiřuje vegetační struktury a zpřístupňuje kontakt s vodou prostřednictvím pobytových mol a cest vedených podél řeky.

Významnou součástí návrhu je také aktivace dnes nevyužitých prostor pod mostem a propojení historických vrstev území s novým veřejným využitím.

Park je organizován podél hlavní cyklostezky doplněné o pěší trasu z čedičových kostek.

Povrch se v pobytových místech postupně rozvolňuje a přechází do polozpevněných ploch určených k posezení a kontaktu s vodou.

Návrh sjednocuje již revitalizované části rybníka s nově navrženými úseky a vytváří souvislý krajinný celek.

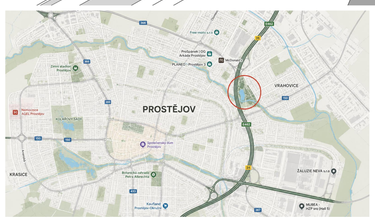

Dětský herní prvek

Herní prostor využívá minimalistické konstrukce podporující kreativní pohyb a spontánní hru.Hřiště je přirozeně začleněno do krajinného charakteru parku a navazuje na pobytové plochy v blízkosti vody.

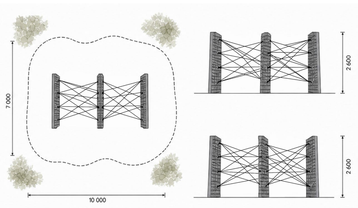

Materiály dětského prvku



Detail napojení lan na konstrukci

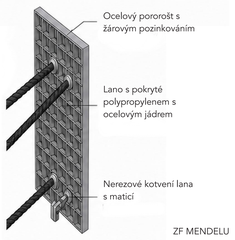

Autor: Ondřej Vybíral
Vedoucí práce: Mgr. Ing. arch. Adam Lacina

LS 2026
Ateliér navrhování III.

ZF MENDELU
Ústav zahradní a krajinářské architektury